

# Tiempos de **malaria** en Venezuela



**Aula**  
PRODAVINCI

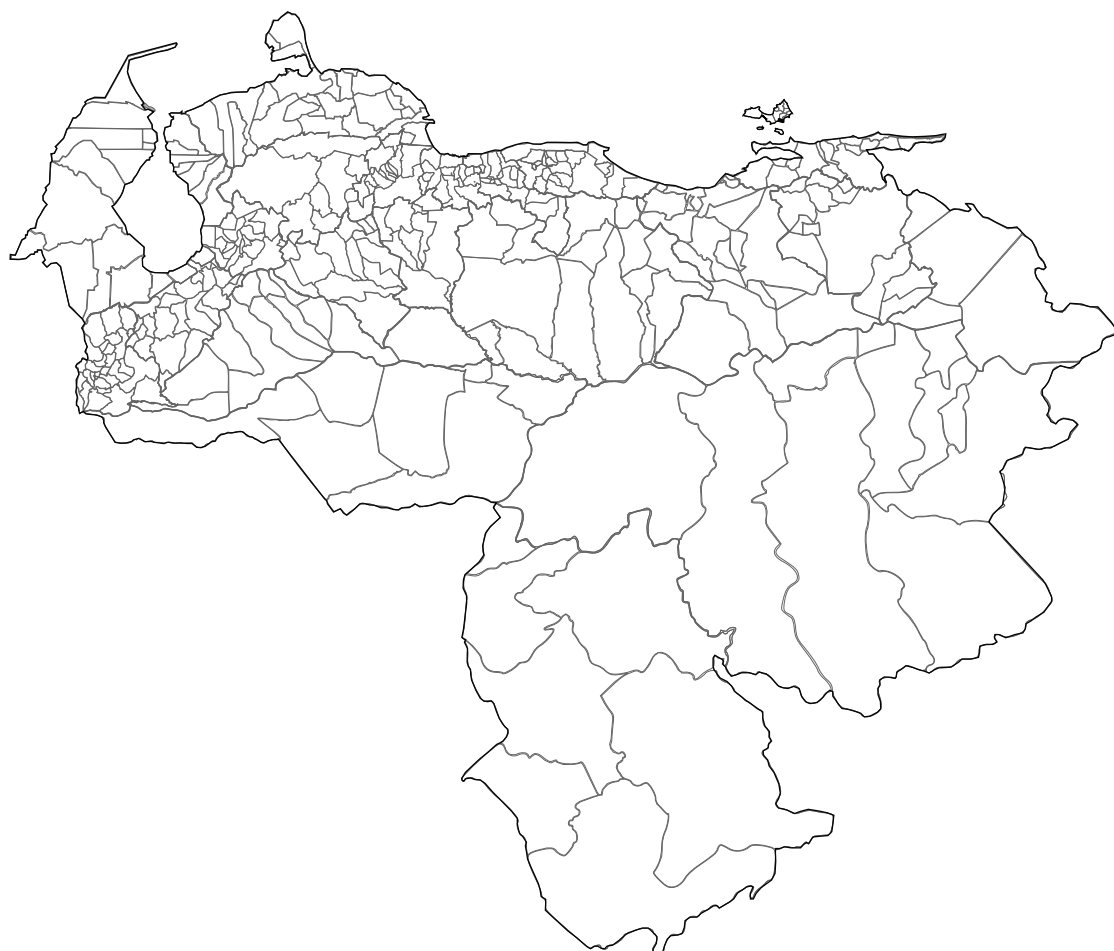


Guía  
de actividades

## Capítulo 5 **La escala**


Por **Valentina Oropeza** / Adaptado por **Jesús Piñero**

Amazonas, Bolívar y Delta Amacuro integran la región de Guayana, donde se registra la mayor tasa de contagio de paludismo en Venezuela. **Colorea los municipios que superaron los mil casos de malaria en 2017, de acuerdo a la información que suministra el mapa del quinto capítulo:**



PRODAVINCI

# Tiempos de **malaria** en Venezuela



**Aula**  
PRODAVINCI




## Guía de actividades

**Lee los siguientes planteamientos y responde las preguntas:**

- 1** Guayana forma parte de la Amazonía, el bosque tropical más grande del mundo y el área de contagio más extensa de América.  
**¿Por qué prolifera la malaria en las zonas mineras de la región de Guayana?**

# Tiempos de **malaria** en Venezuela



**Aula**  
PRODAVINCI



## Guía de actividades

- 2** En 2017, Venezuela se convirtió en el país con más transmisión de malaria en América. Reportó 53% de los casos del continente. **¿Qué implicaciones tuvo este hecho para los otros países de la región?**

# Tiempos de **malaria** en Venezuela



**Aula**  
PRODAVINCI



## Guía de actividades

- 3** La OMS estima que la mortalidad por malaria en Venezuela pasó de 52 casos en 2010 a 456 en 2017. El gobierno venezolano no ha publicado el anuario de mortalidad desde 2014. **¿Por qué es importante actualizar los datos oficiales sobre las enfermedades?**